

## IDENTIFICATION DES ELEMENTS DE PAYSAGE ET DES SECTEURS

« A PROTEGER OU A METTRE EN VALEUR POUR DES MOTIFS D'ORDRE ESTHETIQUE, HISTORIQUE ET POUVANT FAIRE L'OBJET DE PRESCRIPTIONS PARTICULIERES DE NATURE A ASSURER LEUR PROTECTION »


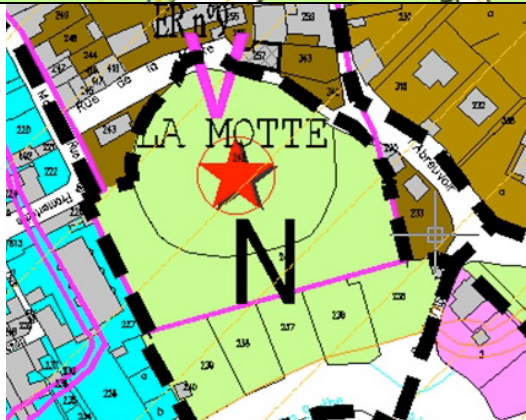
- ARTICLE L.123.1.7 DU CODE DE L'URBANISME

### 1° secteur Centre Patrimonial (UA)

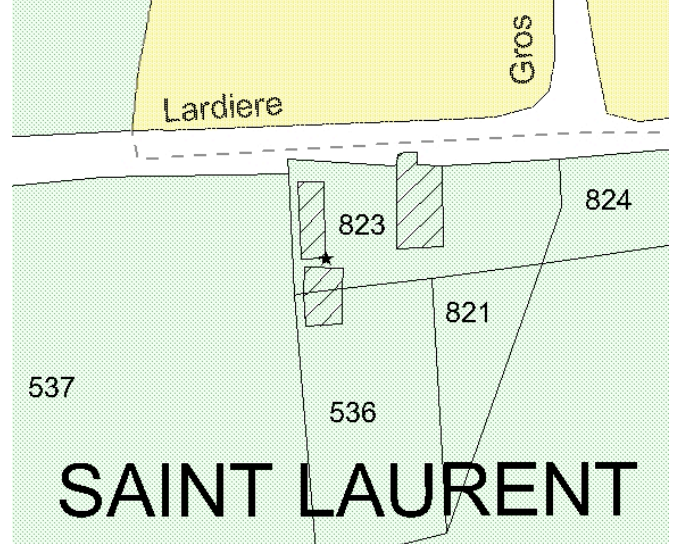
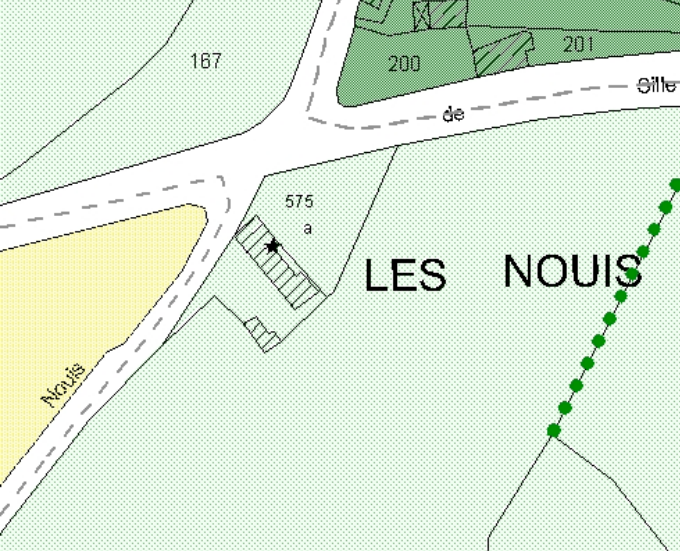
Ce secteur regroupe l'essentiel du patrimoine architectural et immobilier de la commune. Il constitue l'identité bâtie historique et traditionnelle de la commune et doit être à ce titre protégé ou mis en valeur.

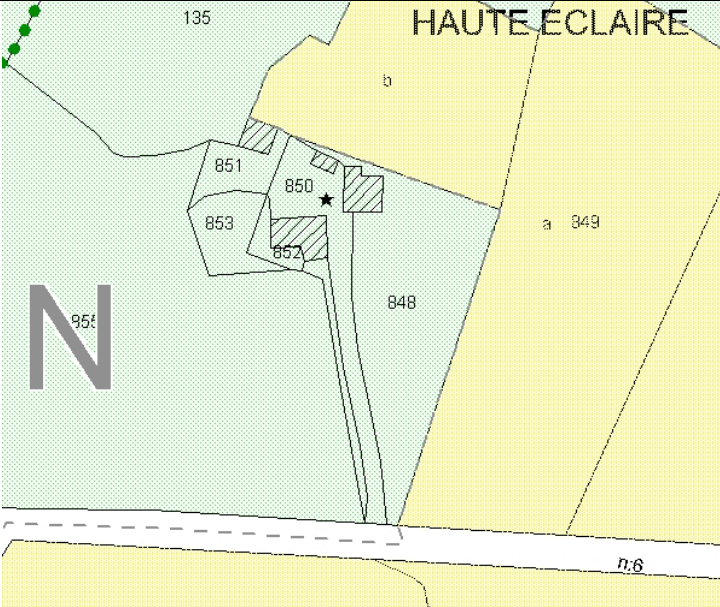
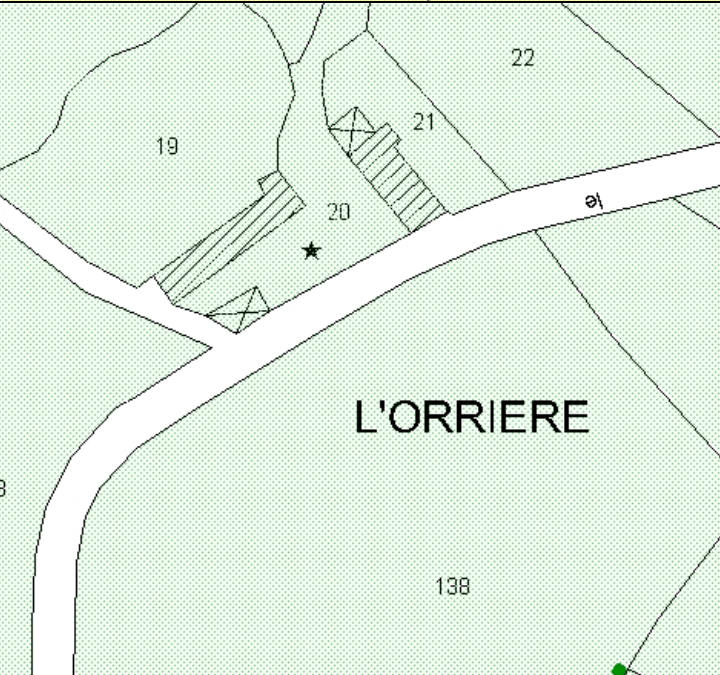

Nombre de bâtiments sont déjà Classés ou Inscrits en tant que monuments historiques, cependant la qualité architecturale de l'ensemble constitue en soit le véritable patrimoine à protéger.

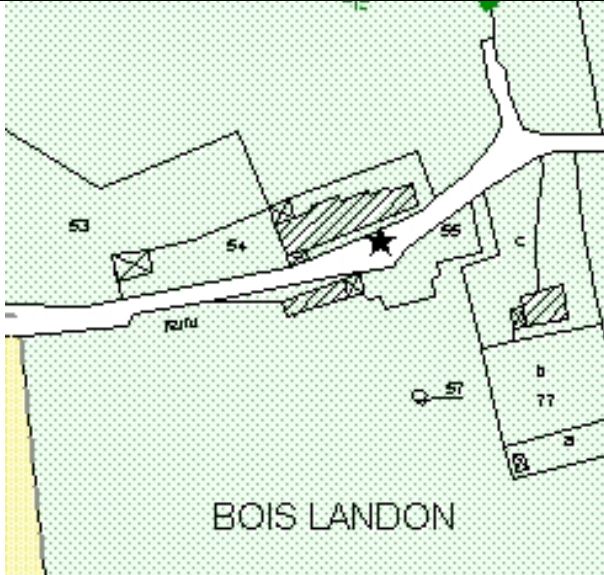
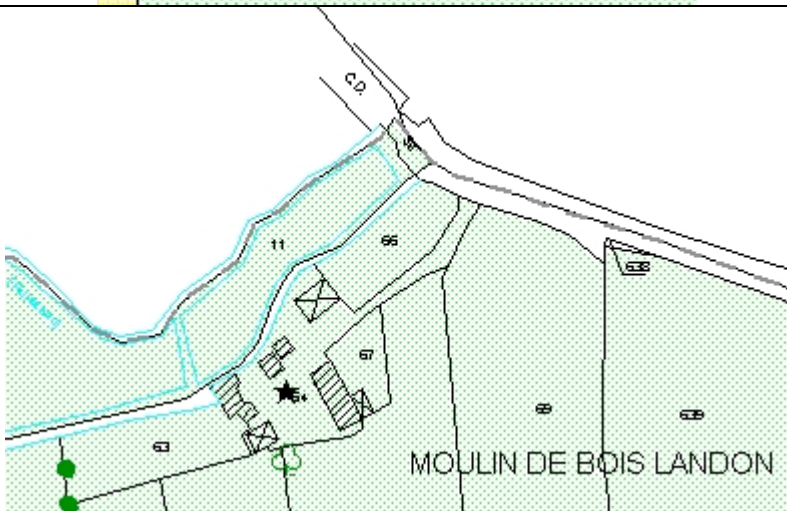
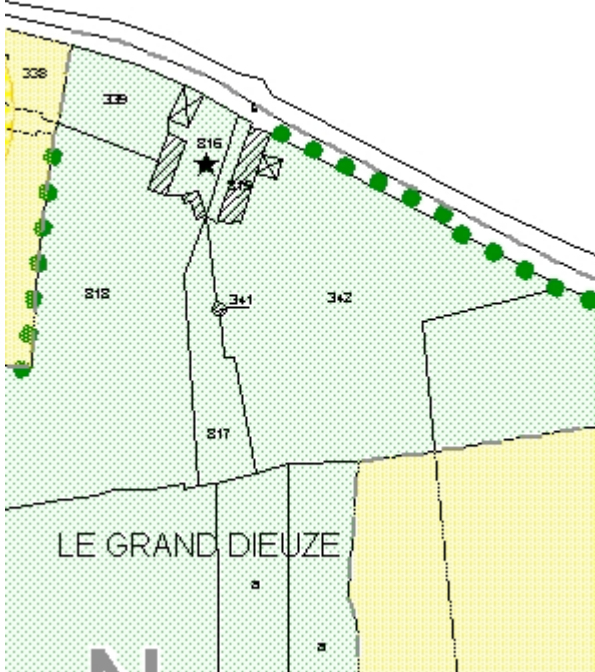
### 2° Eléments isolés dans le bourg et présentant un intérêt architectural et patrimonial important pour la commune

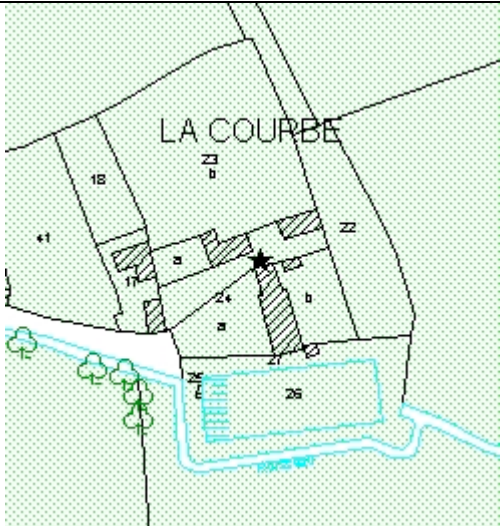
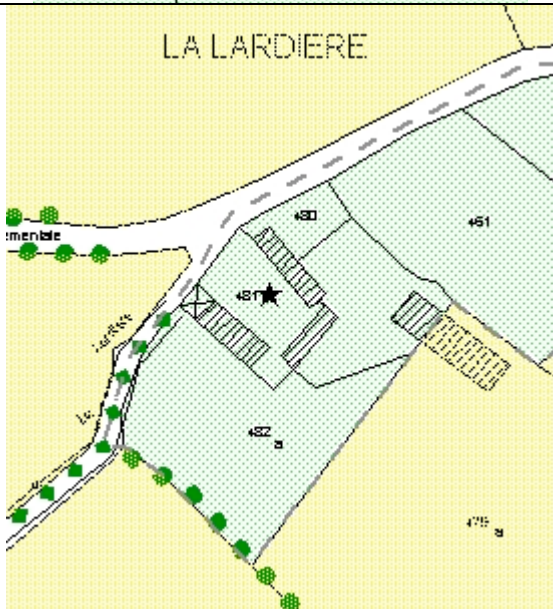
Descriptif	Parcelles concernées	
Motte située à l'entrée de Beaumont – suspicion de site archéologique	Section : AE Parcelles : n°760	
Motte Féodal – La Motte à Madame située dans Beaumont – site archéologique	Section : AE Parcelles : n°242	

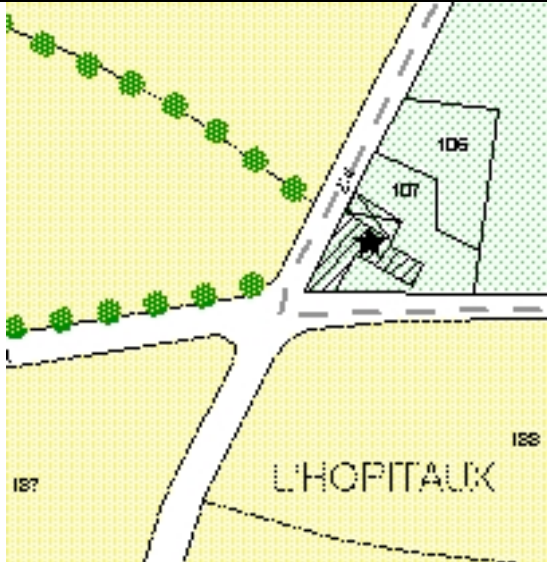

### 3° Constructions isolées (hors bourg) et présentant un intérêt architectural et patrimonial important pour la commune

Descriptif	Parcelles concernées	
Bâtiment de ferme à Saint Laurent	Section : A3 Parcelles : n°823	
Bâtiment à Les Nouis	Section : A3 Parcelles : n°575	

<p>Bâtiment à Haute-Eclaire</p>	<p>Section : A1 Parcelles : n°850, 852</p>	 <p>HAUTE ECLAIRE</p>
<p>Corps de ferme à L'Orrière</p>	<p>Section : A1 Parcelles : n°20</p>	 <p>L'ORRIERE</p>
<p>Bâtiments au Moulin de l'Orrière</p>	<p>Section : A1 Parcelles : n°916</p>	 <p>MOULIN DE L'ORIERE</p>

<p>Bâtiment à Bois-Landon</p>	<p>Section : A1 Parcelles : n°54</p>	 <p>BOIS LANDON</p>
<p>Bâtiments au Moulins de Bois-Landon</p>	<p>Section : A1 Parcelles : n°64</p>	 <p>MOULIN DE BOIS LANDON</p>
<p>Corps de ferme à Le Grand Dieuze</p>	<p>Section : A2 Parcelles : n°816, 819</p>	 <p>LE GRAND DIEUZE</p>

<p>Bâtiments situés à La Courbe</p>	<p>Section : AD Parcelles : n°23, 24</p>	 <p>The map shows a section of land labeled 'LA COURBE' with a light green background. It features several parcels, with parcels 23 and 24 highlighted in cyan. Building footprints are shown with hatching patterns. A stream flows through the area, and there are some trees indicated by green circles. Parcel numbers 18, 19, 20, 21, 22, 23, 24, and 25 are visible. A star symbol is located on parcel 24.</p>
<p>Corps de ferme situé à La Lardière</p>	<p>Section : A2 Parcelles : n°481</p>	 <p>The map shows a section of land labeled 'LA LARDIERE' with a light yellow background. It features several parcels, with parcel 481 highlighted in light blue. A large farm building footprint is shown with hatching patterns. A road or path is visible, and there are some trees indicated by green circles. Parcel numbers 480, 481, 482, and 483 are visible. A star symbol is located on parcel 481.</p>

<p>Bâtiment situé à L'Hopitaux</p>	<p>Section : Parcelles : n°107</p>	 <p>The map shows a section of land with a road network. A road runs vertically, and another road branches off to the right. Parcel 107 is located at the intersection, containing a building marked with a black star. Other parcels shown include 105, 107, 187, and 188. The area is labeled 'L'HOPITAUX'.</p>
<p>Bâtiments situés à Le Gros Chêne</p>	<p>Section : Parcelles : n°707, 708</p>	 <p>The map shows a section of land with a road labeled 'CHENE' running horizontally. Below the road, there are several parcels. Parcel 707 contains a building marked with a black star. Parcel 708 is adjacent to it. Other parcels shown include 707, 708, and 249. The area is labeled 'LE GROS CHENE'.</p>